

基本地図帳

平成25(2013)年度用

内容解説資料

- ① 配色・デザイン・文字を一新して一般図がより見やすくなりました
- ② より大きく見ることのできる拡大図や広く見渡せる広域図など、図取りにこだわった一般図を収録しました
- ③ 大きく見えて範囲も広い日本の都市図(京都, 大阪, 東京)を新しく取り入れて, 充実させました
- ④ 独立国の国旗や世界の写真を多く挿入し, 楽しみながら地図を見ることができます

【平成25教 内容解説資料】

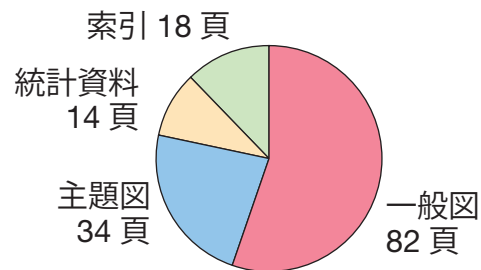




基本地図帳

130 二宮 地図 306
 A4 判 144 ページ
 平成 24 年 3 月 27 日検定済

新学習指導要領対応の「基本地図帳」。大判サイズにより大きな地図で迫力があり、文字も大きくて見やすい地図帳です。写真や国旗も掲載し、楽しく学ぶことができます。



(見返しを含む148頁での割合)

一般図 (世界・日本) 73 図
 都市図 35 図
 写真・画像 104 点
 主題図・グラフ 約 150 点

目次

世界の国々、五大陸と三大洋	前1～前2	オセアニアほか	58～59
目次、索引図	前3	改訂 大西洋	60
地図の歴史・地図の投影法	後1	改訂 北極、南極	61
世界の地形	後2～3	●日本の一般図●	
地図帳の凡例	1	新図 日本全国	62～63
●世界の一般図●		日本の位置	64
球面上の世界	2	南西諸島	65
世界の航空路・等時刻帯	3	九州、福岡	66～67
ユーラシア	4～5	改訂 中国・四国、広島	68～69
東アジア	6～7	改訂 近畿、神戸、奈良	70～71
中国東部	8～9	新図 近畿・中京	72～73
新図 滬寧杭地区、珠江三角州地区	10	新図 大阪	74～75
中国都市図	11	新図 京都	76～77
台湾ほか	12	改訂 中部、名古屋	78～79
朝鮮半島	13	関東	80～81
東南アジア、ジャワ島、フィリピン	14～15	新図 関東中央部	82～83
インドシナ・マレー半島	16	新図 東京	84～85
東南アジア都市図	17	新図 東京の地形	86
南アジアほか	18～19	さいたま、千葉、横浜・川崎	87
西・中央アジア	20～21	改訂 東北、函館、新潟、仙台	88～89
改訂 アフリカ、イスラエル・パレスチナ周辺	22～23	北海道、北海道中央、千島列島、札幌	90～91
新図 アフリカ北部、南アフリカ共和国	26～27	●主題図●	
地中海	28～29	日本主題図	92～93
ヨーロッパ	28～29	言語・民族・宗教	94～95
西・中央ヨーロッパ	30～31	人口・人口問題	96
ヨーロッパ東部	32～33	国民所得・貿易	97
イギリス・アイルランド	34	農牧林水産業	98～100
北ヨーロッパ、アイスランド	35	資源・エネルギー・工業	101～103
スイス、イベリア半島	36	地形	104～107
イタリア	37	気候・植生・土壌	108～111
ヨーロッパ都市図	38～39	環境問題	112
ユーラシア北部	40～41	●統計資料・地名索引●	
北アメリカほか	42～43	統計資料	113～126
北アメリカ中央部	44～45	事項索引	127～131
アメリカ合衆国中・東部ほか	46～47	地名索引 (世界)	132～139
アメリカ合衆国西部	48	地名索引 (日本)	140～143
アメリカ主題図	49	地図について	144
中央アメリカ	50～51		
南アメリカ	52～53		
新図 南アメリカ中央部ほか	54～55		
太平洋・インド洋	56～57		

教育基本法・学習指導要領等との関係について

- ◎ 世界地図や日本地図を通して**分布や空間を正しく認識**できるようにするとともに、幅広い知識と教養が身に付くようにすることで、教育基本法に定める「教育の目的及び理念」を具現するように努めました。
- ◎ 「**地理 A**」「**地理 B**」の学習指導要領を参考に、地理の授業での基礎・基本的な学習に充分活用できるものとなりました。また、地理歴史科用地図帳として、**日本史や世界史の授業でも役立つ**「世界遺産」「史跡・遺跡」「戦跡」などを多く取り上げました。

内容について

- ◎ 基本地図帳は、A4判という大判サイズを使用し、一般図（世界地図・日本地図）や主題図を**大きく、ダイナミックに見る**ことができ、地名が読み取りやすいことが特長です。
- ◎ 一般図では、「ユーラシア」のような大州をこえた広がりを持つ広域図や、「アフリカ北部」「南アメリカ中央部」などの拡大図があり、**文字も大きくて見やすい図取り**になっています。また、日本は「中国・四国」「中部」「東北」の図では広範囲が見える地図となるようにしました。
- ◎ 地理の授業に欠かせない分野の主題図とともに、アメリカのメジャーリーグやヨーロッパのサッカーリーグなどニュースなどを通じて**身近に感じられる題材を用いた主題図**を掲載し、興味や関心を引くものにしました。
- ◎ **写真や国旗なども多く挿入**し、視覚的にも理解しやすい内容にしました。
- ◎ 統計資料は、日々の学習に必要な統計を精選、世界の国一覧や自然統計、産物統計、日本の都道府県別統計など、多くの統計を収録しました。
- ◎ 経済・文化・歴史などの分野にまつわる地名を調べることができる**事項索引**や、中国や朝鮮半島の地名を漢字で調べることができる漢字索引など、地名を調べやすくする工夫をしました。

構成について

- ◎ 一般図・主題図・統計資料が学習上適切な分量になるよう配慮した上で、**一般図**（世界地図・日本地図）に**重点**を置きました。
- ◎ 前半が一般図、後半は主題図という**2部構成**になっているので、それぞれをまとめて見る場合に大変便利です。

表現について

- ◎ 国名や山地・山脈の文字に白いフチをつけることにより、**色覚特性のある生徒にも配慮**しています。また、市街地の色を黄色で表現したり、国境を濃い色で太くしたり、大都市や首都の地名を大きくしたりするなど、**見やすさへの工夫**をおこないました。
- ◎ 平野部の**草色に特別なインク**を使用することで、山地と平野の違いを明確にし、地名が集中している都市部でも文字が読み取りやすくしました。
- ◎ 「近畿・中京」や「関東中央部」では、市街地表現を廃し等高線による段彩表現のみとして、市街地表現で隠れていた地形の様子を詳しく見るができるようにしました。台地と低地やゼロメートル地帯などが読み取れます。
- ◎ 世界一般図では**インデックスマップ**（位置図）を収録し、当該図における地球上での位置や他地域とのつながりがわかるようにしました。
- ◎ **様々な図法や地図表現**を用い、地図学習に役立つものとなりました。

その他

- ◎ どのような課程・カリキュラムにおいても、長期にわたり使用することができるよう**丈夫な製本**にしました。
- ◎ 色の発色が良く、書き込みのしやすい用紙を使用しました。
- ◎ 印刷には**植物油インク**を使い、環境に配慮しました。

基本地図帳以外の二宮書店発行の新しい地図帳（詳しくはそれぞれの地図帳の内容解説資料をご覧ください）



高等地図帳

130 二宮 地図 304
B5判 144 ページ

一般図をより豊富に、より見やすい地図帳にしました。



現代地図帳

130 二宮 地図 305
AB判 160 ページ

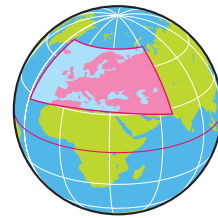
AB判サイズを導入し、ワイドで見やすい地図帳にしました。主題図にも重点を置き、世界や地域の地誌学習に最適です。

配色・デザイン・文字を一新して一般図がより見やすくなりました。



■世界の一般図

地図帳の見やすさの向上を第一に考え、等高線による**段彩の色**、地図表現の**デザイン**、**文字の色・大きさ**など地図の全ての要素について検討を重ねました。これにより、地図を全体的に**明るく**し、文字に**メリハリ**をつけて地名を読み取りやすくしました。



当該図の地球上における位置や隣接地域との関連がわかるように**インデックスマップ**も収録しました。

世界史にも使えます

世界史の授業で頻出する「**史跡・遺跡**」「**戦跡**」「**世界遺産**」などの地名の充実を図りました。

◀ 30～31 ページ「西・中央ヨーロッパ」



■日本の一般図

世界の一般図と同様に地図帳の**見やすさの向上**を第一に考え、地図の全ての要素について検討を重ねました。都道府県の名称と領域が**一目で読み取れる**ように、また都道府県庁所在地が**すぐ**に探せるようにしました。

日本史にも使えます

日本史の授業で頻出する「**史跡・遺跡**」「**戦跡**」などの**歴史的地名**の充実を図りました。

◀ 70～71 ページ「近畿」

大きく見ることのできる拡大図や広く見渡せる広域図 など、図取りにこだわった一般図を収録しました。



最新の資料・情報に基づき、国の独立や地名の変更など、**国際情勢に即応した**一般図や主題図の編集に努めています。
現代社会を理解する上でも地図はとて有用ですので、是非ご活用下さい。

▲ 24～25 ページ
「アフリカ北部」「南アフリカ共和国」



基本地図帳の一般図は**文字が大きく**、拡大図の大都市周辺など地名の混雑した部分もはっきり見ることができます。

▶ 54～55 ページ
「南アメリカ中央部」



◀ 68～69 ページ
「中国・四国」

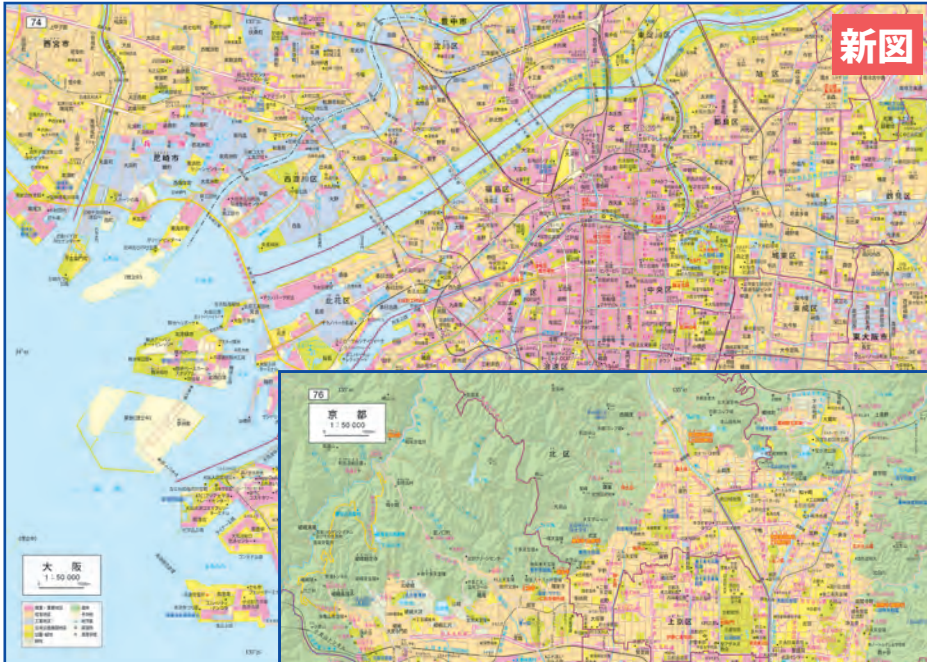


▶ 78～79 ページ
「中部」

日本の一般図は大きく**図取りを変更**しました。「中国・四国」の図は四国の全体が入るように図取りをし、「中部」については**新潟県全域が1枚の図に**収まるようにしました。

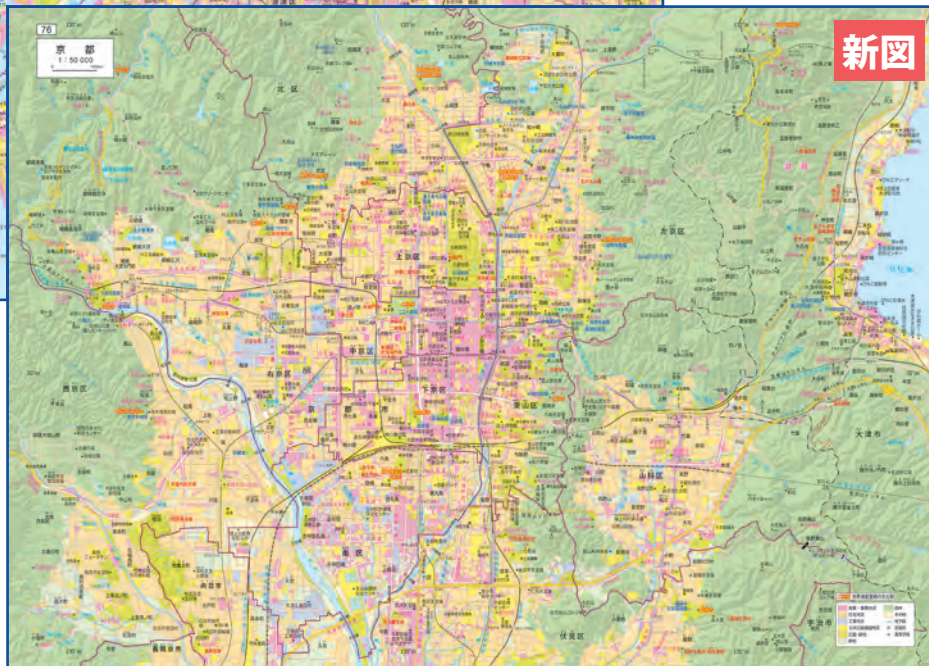
大きく見えて範囲も広い日本の都市図を新しく 取り入れるなど、都市図を充実させました。

■ 東京・京都・大阪は **5万分の1に縮尺を統一**し、見開き一面を使ってダイナミックになりました。

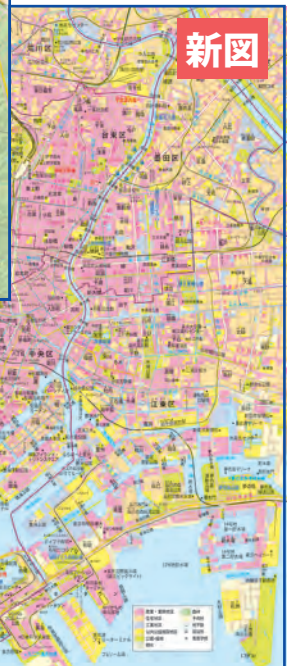


東京・京都・大阪は、日本の政治・経済・文化の中心でもあり、訪れる高校生も非常に多いため、より詳細にみられるよう**従来の縮尺を変更**しました。官公庁や交通網はもちろんのこと、ランドマークや大学、高等学校、テーマパークやスタジアムまで、都市の様子が土地利用とともにわかります。

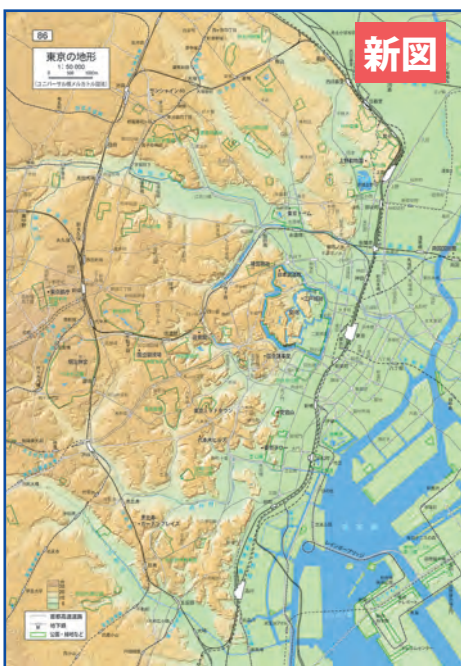
▲ 74～75 ページ
「大阪」



▼ 84～85 ページ
「東京」



▲ 76～77 ページ
「京都」



東京は比較的**地形の起伏**があり、地形に由来した地名も多く残っています。**都市図と同じ5万分の1**で見る地形の図を取り上げました。2つの図を見比べながら、**土地利用・建造物・地名と地形の関係**について考察することができます。

▲ 86 ページ 「東京の地形」

これらの都市図以外にも、横浜・名古屋・広島など政令指定都市を中心とした大都市や歴史都市奈良の都市図を収録しました。今回の地図帳では新たに、**新潟と函館**の都市図も収録しました。

独立国の国旗や外国の写真などを多く挿入し、楽しみながら地図を見ることができます。

■ 一般図にも主題図にも新しい写真が豊富に入っています。



世界各地の都市の様子や、人々の営みをはじめ、交通や貿易の要衝、世界遺産、人間生活に影響を及ぼす自然災害まで数多くの写真が掲載されています。



■ 国旗とともに国の位置がわかります。



▲ 21 ページ (右下部分)

■ 事項索引を使うと地名への関心が高まります。

スポーツ		観光	
地名	国	地名	国
アテネ	ギリシャ	秋葉原	日本
...

▲ 128 ページ (右上部分)



▲ 51 ページ (左上部分)

歴史的地名		政治・経済	
地名	国	地名	国
アヴィニョン	フランス	アリソン	アメリカ
...

▲ 130 ページ (右上部分)

平成 25 年度使用 新指導要領教科書 (平成 25 年度 新 1 年生用)



地 A 304
新編 地理 A
 一ひろがる世界とつながる地域—
 B5 判 198 ページ



準拠版ワーク完備



地 B 302
新編 詳解地理 B
 B5 判 326 ページ



準拠版ワーク完備

平成 25 年度使用 旧指導要領教科書 (平成 25 年度 新 2~3 年生用)




地 A 011
よくわかる地理 A
 世界の現在と未来

B5 判
 184 ページ



地 A 005
高校生の新地理 A

B5 判
 160 ページ



地図 012
詳解現代地図

B5 判
 160 ページ



地図 013
**基本地図帳
 改訂版**

A4 判
 144 ページ



地 B 008
詳解地理 B

A5 判
 336 ページ



地 B 004
詳説新地理 B

A5 判
 328 ページ



地図 016
**コンパクト
 地図帳**
 地図から学ぶ現代社会

A5 判
 240 ページ



地図 015
**高等地図帳
 改訂版**

B5 判
 152 ページ

二宮書店の副教材・学習参考書

データブック オブ・ザ・ワールド 2012

A5 判・496 ページ・定価 680 円 (5%税込)

地理統計要覧 2012

A5 判・160 ページ・定価 420 円 (5%税込)

完全マスター地理 B 問題集

B5 判・136 ページ (別冊解答・解説 64 ページ付)・定価 840 円 (5%税込)

よくわかる地理 A ワークブック

B5 判・80 ページ・定価 500 円 (5%税込)

A005 地理 A ワークブック

B5 判・64 ページ・定価 420 円 (5%税込)

詳解地理 B ワークブック

B5 判・96 ページ・定価 560 円 (5%税込)

B004 地理 B ワークブック

B5 判・96 ページ・定価 540 円 (5%税込)

アトラスワークブック 6

B5 判・48 ページ・定価 400 円 (5%税込)

アトラスワークブック 7

B5 判・48 ページ・定価 400 円 (5%税込)

基本白地図 新訂版

B5 判・64 ページ・定価 420 円 (5%税込)

地図帳の改訂にともない、アトラスワークブックと白地図も新しくなります。2012 年 12 月頃完成予定となりますので、完成次第見本をお届けいたします。

株式会社 **二宮書店**

〒153-0061 東京都目黒区中目黒 5-26-10

Tel. 03-3711-8636 (営業部)

Fax. 03-3711-8639

03-3719-6400 (編集部)

<http://www.ninomiya-shoten.co.jp/>

この内容解説資料は、弊社ホームページでもご覧いただけます。