文部科学省検定済教科書　高等学校地理歴史科用

130　二宮　地図315

新コンパクト地図帳

改訂版

COMPACT ATLAS

2020年度用 内容解説資料

【2020 教　内容解説資料】
教科書協会「教科書発行者行動規範」に則っております

二宮書店

もくじ

■世界総図・基本データ
世界の国々 ..... 前1～前2
索引図 前3
凡例 1
世界の国々基本データ ..... 2～29

■世界一般図
ユーラシア・アメリカ ..... 30～31
東アジア ..... 32～33
中国東部 ..... 34～35
滬寧杭地区・珠江三角州地区 36
台湾 37
朝鮮半島 ..... 38～39
東南・南アジア ..... 40～41
フィリピン 42
インドシナ・西インドネシア ..... 42～43
南アジア ..... 44～45
西アジア ..... 46～47
中央アジア ..... 48～49
トルコ・アラビア半島 ..... 50～51
イスラエル・パレスチナ周辺 ..... 52～53
アフリカ ..... 54～55
アフリカ北部 ..... 56～57
アフリカ南部 ..... 58～59
ヨーロッパ ..... 60～61
地中海 ..... 62～63
西・中央ヨーロッパ ..... 64～65
ベネルクスとその周辺 ..... 66～67
ヨーロッパ東部 ..... 68～69
イタリア・バルカン半島 ..... 70～71
イギリス・アイルランド ..... 72～73
アイスランド 74
北ヨーロッパ ..... 74～75
スイス 76
イベリア半島 76
カフカス地方 77
ユーラシア北部 ..... 78～79
北アメリカ ..... 80～81
北アメリカ中央部 ..... 82～83
アメリカ合衆国西部 ..... 84～85
アメリカ合衆国東部 ..... 86～87
中央アメリカ ..... 88～89
南アメリカ ..... 90～91
南アメリカ北部 ..... 92～93
南アメリカ南部 94
大西洋 95
太平洋・インド洋 ..... 96～97
オーストラリア ..... 98～99
ハワイ諸島, ニュージーランド 100
北極, 南極 101

■世界都市図
ペキン, シャンハイ 102
ホンコン, ソウル 103
シンガポール中心部, シンガポール 104
バンコク, デリー, カイロ 105
ロンドン, パリ 106
ベルリン, ローマ 107
サンフランシスコ, ワシントンD.C. 108
ニューヨーク(マンハッタン) 109
メキシコシティ, ブラジリア 110
キャンベラ, シドニー 111

■日本一般図
日本の位置 ..... 112～113
日本全図 ..... 114～115
南西諸島 ..... 116～117
九州 ..... 118～119
九州北部 ..... 120～121
中国 ..... 122～123
四国 ..... 124～125
近畿 ..... 126～127
近畿・中京 ..... 128～129
中部 ..... 130～131
関東 ..... 132～133
関東中央部 ..... 134～135
東北南部 ..... 136～137
東北北部 ..... 138～139
北海道, 千島列島 ..... 140～141
道央・道南 ..... 142～143

■日本都市図
福岡, 広島, 神戸 145
京都 ..... 146～147
大阪 ..... 148～149
梅田, なんば, 梅田～なんば 150
新宿～渋谷, 新宿, 渋谷 151
東京 ..... 152～153
名古屋, 横浜 154
仙台, 札幌, さいたま, 千葉 155

■主題図
パレスチナ問題 ..... 52～53
北方領土問題 144
日本主題図 ..... 156～157
自然(地形) ..... 158～161
自然(気候) ..... 162～165
言語 166
宗教 167
人口密度 168
農牧業地域 169
エネルギー資源 170
鉱産資源 171
世界の貿易 172
日本の貿易 173
国民総所得 174
国家間の結合 175
地図の投影法 176
行政区分図(中国, 朝鮮半島, インド, ロシア連邦, アメリカ合衆国, ブラジル) ..... 177～179
航空路, 航空会社 後1
等時刻帯 ..... 後2～後3

■統計資料 ..... 180～197
■地名索引 .. 世界198～213 ／日本214～223

新コンパクト地図帳 改訂版 選定ポイント

教育基本法・学習指導要領などとの関係について

●世界地図や日本地図を通して分布や空間を正しく認識できるようにするとともに，幅広い知識と教養が身に付くようにすることで，教育基本法に定める「教育の目的及び理念」を具現するように努めています。

●「地理A」「地理B」の学習指導要領を参考に，地理の授業での基礎・基本的な学習に充分活用できるものとしています。また，地理歴史科用地図帳として，日本史や世界史の授業でも役立つ「世界遺産」「史跡・遺跡」等を多く取り上げています。

内容について

●A5という小判の地図帳ながら，ワイドに見渡すことができます。広範囲を見渡せる地図から要所を拡大して見る地図まで，さまざまなスケールでの地図学習ができます。

●パレスチナ周辺やカフカス地方のように，世界的に注目を集める地域の一般図を収録しています。

●教科書との連携を考慮し，主題図は，地理学習で必要かつ十分なテーマを精選し，1頁に1テーマを原則として再構成しています。また，資料の重層を避け，全体としてシンプルで分かりやすい表現としています。

●統計資料は，日々の学習に必要な統計を精選，世界の国一覧や自然統計，産物統計，日本の都道府県別統計など，多数収録しています。

構成について

●巻頭に「世界の国々基本データ」を配置，以後に世界図（一般図・都市図），日本図（一般図・都市図），主題図，統計資料，索引の順に構成しています。

●いつでもどこでも利用できるコンパクトサイズの利便性によって，より楽しく・詳細に学べるよう，構成にも十分配慮しています。

表現について

●国名や山地・山脈の文字に白いフチをつけ，色覚特性のある生徒にも配慮しています。また，市街地の色を黄色で表現したり，国境を濃い色で太くしたり，大都市や首都の地名を大きくしたりするなど，見やすさへの工夫をおこなっています。

●「近畿・中京」や「関東中央部」では，市街地表現を廃し，等高線による段彩表現のみとしています。従来市街地表現で隠されていた地形の様子を詳しく見ることができます。台地，低地やゼロメートル地帯などが読み取れます。

●世界一般図ではインデックスマップ（位置図）を収録し，当該図における地球上での位置や他地域とのつながりがわかるようにしています。

●様々な図法や地図表現を用い，地図学習に役立つものとしています。

その他

●どのような課程・カリキュラムにおいても，長期にわたり使用することができるよう丈夫な製本にしています。

●発色が良く，書き込みのしやすい用紙を使用しています。

●印刷には植物油インクを使い，環境に配慮しています。

●地図帳のポイント1
小さい判型でも見やすい地図

■A5判というサイズを保持しつつも，より広角に眺めることができるようにしています。
■外国一般図においては国名を，日本一般図では県名を，それぞれ白フチ文字とし，色覚特性をお持ちの生徒さんにも視認性の高いものになっています。

●地図帳のポイント2
開きやすい製本方式

■小判で大部でも開きがよいよう，製本様式を改善しています。開いたまま，机上に置くことができます。

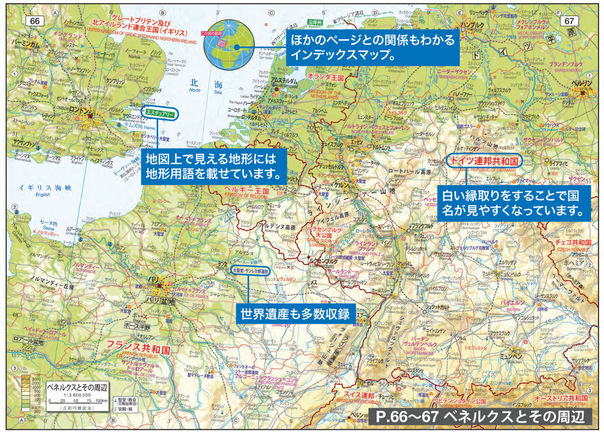

●地図帳のポイント3
世界の国々の基本的なデータを収録

■各頁にインデックス・マップを導入。その頁で取り上げた国の位置が分かるようにしています。
■各国の概要には，国旗の意味なども記述することで，生徒が興味をもって学習できるようにしています。

●地図帳のポイント4
地方図・広域図など日本地図も豊富に収録

■北海道を除き，1：115万に統一された地方図を南から北の順に配列。
■「日本の位置」「日本全図」などの広域図，「近畿・中京」「関東中央部」などの拡大図も多数収録。
■高等学校における日本学習に必要な地図を網羅しています。

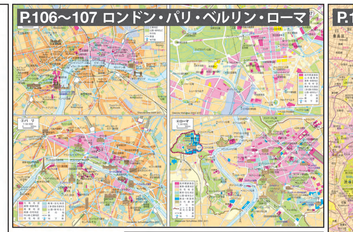

●地図帳のポイント5
外国・日本とも充実した都市図

■収録サイズに統一感をもたせ，見やすいレイアウトにしています。
■とくに日本の都市図では観光スポットなども収録し，生徒の興味をひくものとしています。

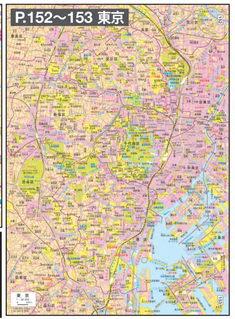

●地図帳のポイント6
精選した主題図を見やすく表現

■日々の地理学習において必要で十分なテーマを精選。
■とくに自然を除く系統主題図は，1頁1テーマを原則として，大きな図取りを実現。グラフ類も大きく見やすくなっています。



⇩上から順に
P.166 言語，P.168 人口密度，P.170 エネルギー資源，P.172 世界の貿易，P.174 国民総所得

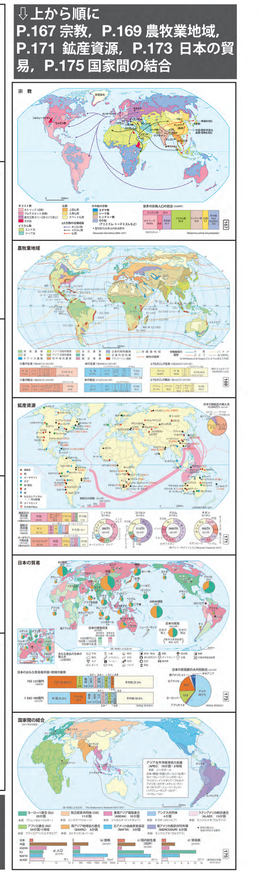

⇩上から順に
P.167 宗教，P.169 農牧業地域，P.171 鉱産資源，P.173 日本の貿易，P.175 国家間の結合

2020年度使用　地図帳一覧

詳解現代地図

130｜二宮｜地図311
AB判　174頁

ワイドでみやすいAB判サイズの地図帳。充実の主題図で地誌学習に最適。現代地図帳の後継版。

基本地図帳
改訂版

130｜二宮｜地図312
A4判　150頁

大判サイズの地図帳。迫力ある誌面で，写真や国旗も満載。楽しく学ぶことができる。

高等地図帳
改訂版

130｜二宮｜地図314
B5判　158頁

一般図が充実。より見やすくなったオーソドックスな地図帳。

教授資料完備

地図 315
新コンパクト地図帳
改訂版
教授資料

B5 判　64 頁
DVD-ROM 付録

定価：本体 9,800 円（税別）

デジタル地図帳

二宮書店版
デジタル地図
シングルライセンス版

DVD-ROM　1 枚
取扱説明書　1 冊

【動作環境】
OS：Windows7 ／ 8.1 ／ 10
メモリ：4GB 以上
ハードディスク：4GB 以上の空き容量
DVD-ROM ドライブ必須

定価：本体 3,700 円（税別）

二宮書店版
デジタル地図
教師用
フリーライセンス版

DVD-ROM　1 枚
取扱説明書　1 冊

定価：本体 15,000 円（税別）

2020年度は新刊教科書を刊行いたしませんので，本年度は教科書見本本をお送りいたしておりません。
教科書調査研究のための既刊本の送付は，採択権者から各都道府県教育委員会もしくは教科書協会へのご依頼により，一部を上限として可能です。ただし，文部科学省が定めた条件にそぐわない等によりご依頼に応じることができないこともございます。
お問い合わせは，各都道府県教育委員会までお願いします。

株式会社　二宮書店

二宮書店　検索

〒101–0061　東京都千代田区内神田1–12–6
大森内神田ビル2階
Tel.03–5244–5850（代表）　Fax.03–5244–5963
弊社ホームページ　http://www.ninomiyashoten.co.jp/