

高等地図帳

改訂版

2020年度用

内容解説資料

世界と日本の地図を見よう！

- その1 世界地図が豊富！
- その2 日本地図が豊富！
- その3 日本の都市図が豊富！

二宮書店地図帳ラインナップ



地図 314
高等地図帳改訂版
B5判/158ページ



地図 315
新コンパクト地図帳
改訂版
A5判/230ページ



地図 311
詳解現代地図
AB判/174ページ



地図 312
基本地図帳改訂版
A4判/150ページ

ページ数字は太くハッキリ見えるようなデザインを採用。

西・中央ヨーロッパ
1:5 500 000
0 50 100 150km
〔正距円錐図法〕
各経緯線上標準緯線上での距離が正しく表現される。

地図上で見える地形には地形用語を載せています。

枠が付き見やすい標高のスケール。



世界遺産を多数収録。

ほかのページとの関係もわかるインデックスマップ。



ポイントその1 世界地図が豊富！
地名がはっきり見えるさまざまな工夫

前回好評だった国名の白い縁取りを今回も採用。

インデックスにより地域がわかりやすく。

山脈の白い縁取りが地名を際立たせます。

地名が探しやすいように索引記号は目につきやすいデザインとなっています。



ポイントその1 世界地図が豊富!
 詳細な内容の拡大図



万里の長城や史跡・遺跡など歴史的な事柄にも配慮しています。

ペキン市の中心部から広がる放射路や環状路が見やすくなっています。

①ペキン周辺
 1:1 200 000
 0 10 20 30km



②長江下流域
 1:2 000 000
 0 10 20 30 40km

リニアモーターカーや高速鉄道など交通網の発達を取り入れています。

近年建設された長大な橋については名称も取り上げています。

- ①②図共通凡例
- 市内の地名
 - ▲ 国家重点風景名勝区
 - 国家級自然保護区
 - 国家森林公园



チュー川・シー川によってつくられた三角州の様子を詳しく見ることができます。

2つの特別行政区の範囲がよくわかります。

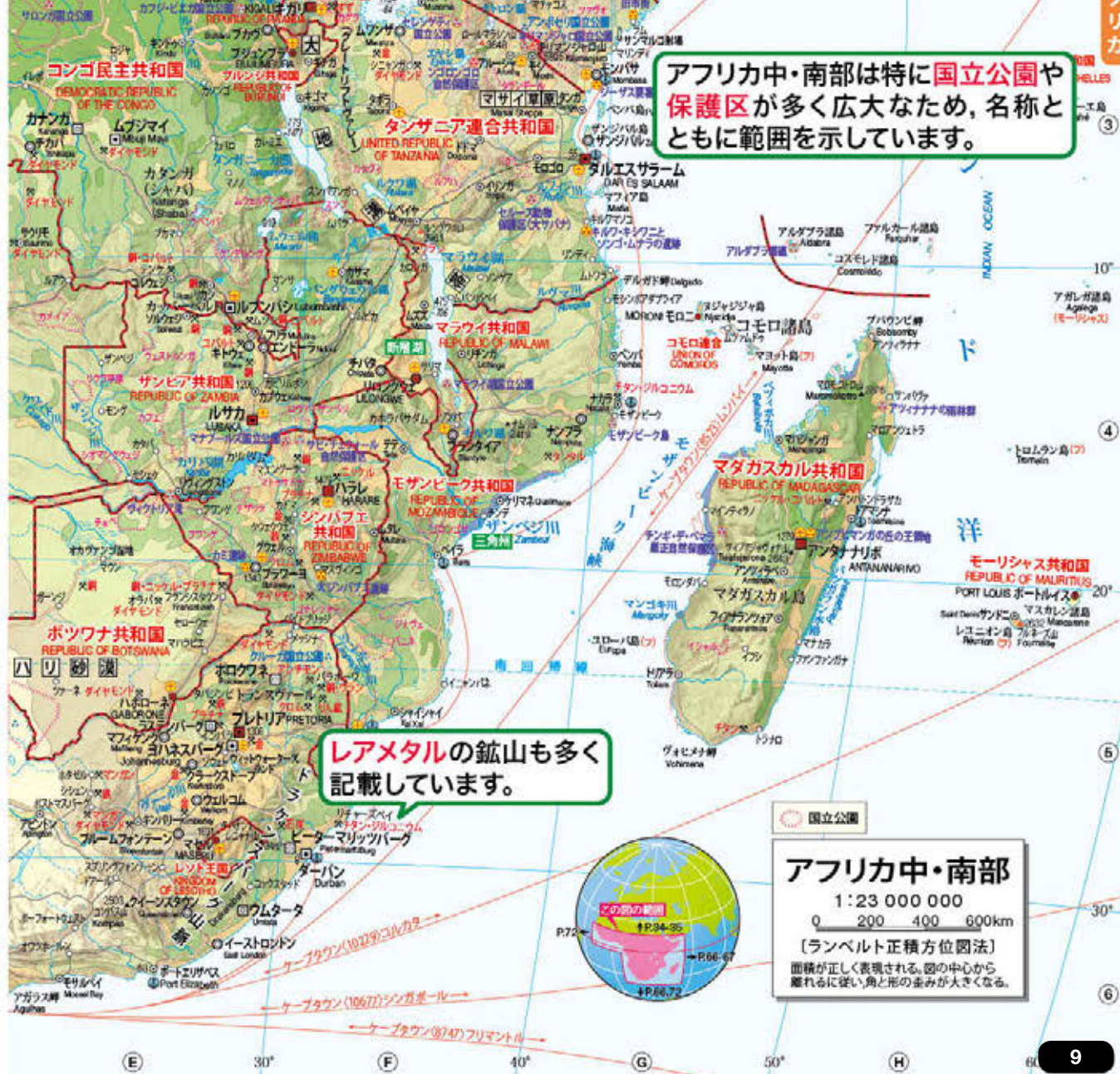
③珠江下流域
 1:1 300 000
 0 10 20 30km



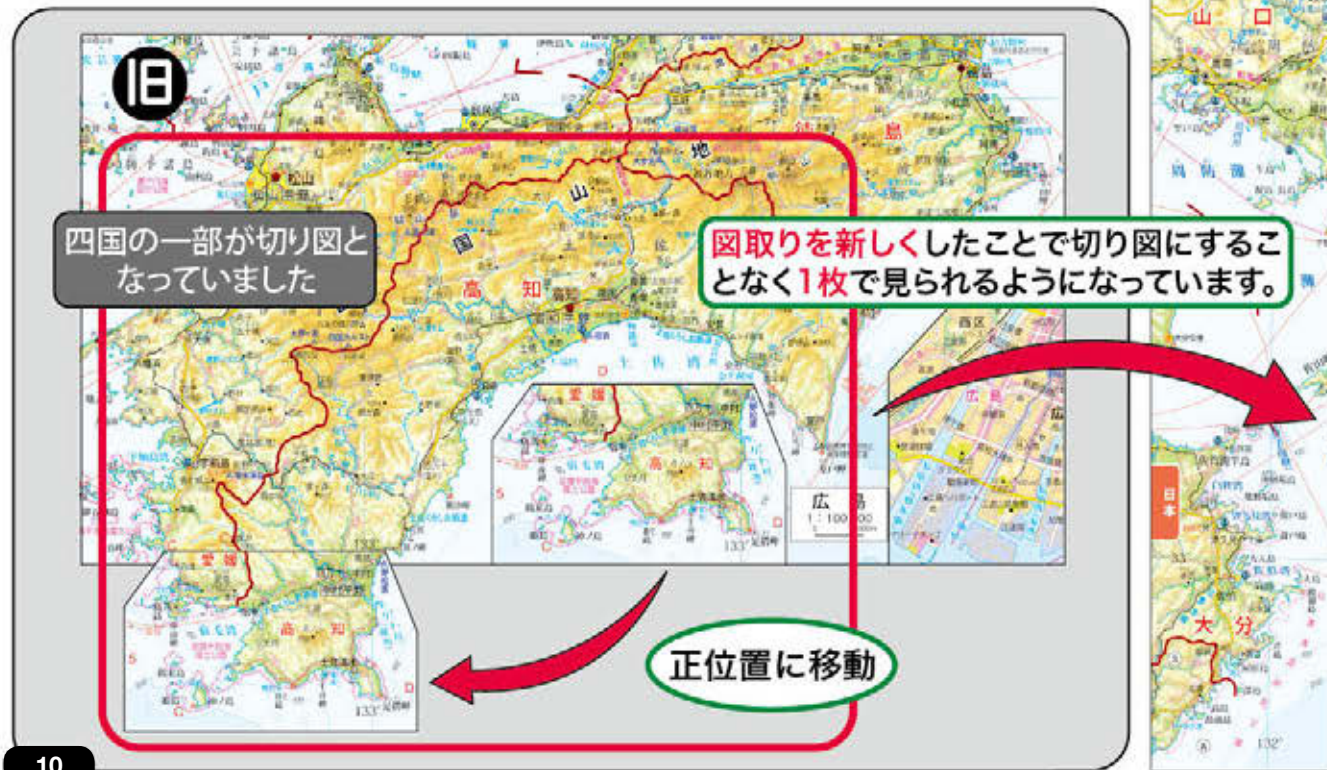
台湾の地図は中国本土・日本との位置関係がわかるようになっています。

④台湾
 1:3 500 000
 0 25 50 75km
 [正距円錐図法]

ポイントその1 世界地図が豊富! 地域の特徴をとらえた地図表現



ポイントその2 日本地図が豊富！
学校現場の意見に対応した改訂



ポイントその2 日本地図が豊富！
見たい地域を考えた図取り



中部地方の主要な都市が一望でき、
能登半島が切れずに地図が見られます。

山脈の連なりや盆地の広がりがよくわかる
色合いになるよう工夫しています。

リニア新幹線として開通する
中央新幹線の予定線(東京～
名古屋間)を入れています。



北海道の玄関口であり陸繋島としても知られ
ている函館の都市図を掲載しています。

「仙台」を広範囲に収録し都市の
現状を見ることができます。

山形県と宮城県の県界がすべて
見える図取りになっています。

ポイントその2 日本地図が豊富!
人口の多い地域の地形がわかる

神戸・大阪～名古屋が一望できる図は
前回から大変好評いただいております。
今回も引き続き掲載しています。

京都や名古屋をはじめおもな都市には
市役所の標高が入っています。

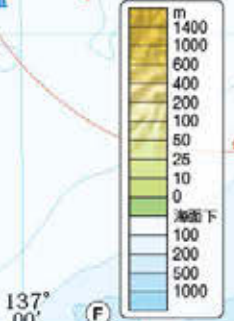
大阪湾や伊勢湾沿いを見るだけでも
水族館やテーマパークの記号が満載。
観光の視点で地図をとらえます。

拡大図にはなるべく多くの史跡や
遺跡、名勝を入れています。
歴史などの授業にも使えます。

濃尾平野の広大なゼロメートル地帯
を表現しています。

標高ごとの色を工夫して
低地、特に盆地はととも見
やすくなっています。

P.98-99 関東中央部



近畿・中京
1:600 000
0 5 10 15km
〔正角円錐図法〕

ポイントその3 日本の都市図が豊富！
日本の主要な都市を同じ縮尺で統一

P.86 神戸



P.93 名古屋



P.103 さいたま



P.107 札幌



北は北海道から南は九州まで、政令指定都市をはじめとする全国14都市の拡大図を掲載しています。全ての都市図が10万分の1という縮尺に統一されているので、中心商業地の広がりや鉄道・道路の粗密などの比較が容易にできます。官公庁、テーマパーク、史跡・遺跡など情報が満載です。



P.104 函館



P.85 広島



P.92 京都

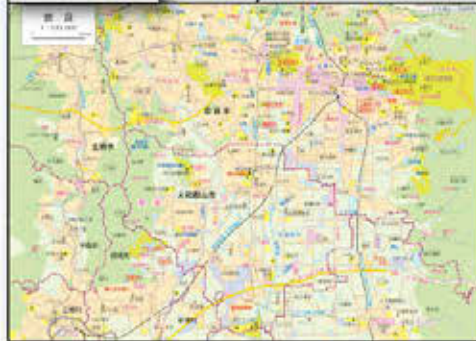


P.80 福岡

P.90 大阪



P.92 奈良



P.105 仙台



P.100 東京



P.102 横浜



P.103 千葉



東京・横浜・名古屋・大阪の都市図は、土地利用による着色と標高による着色の図が並んでいます。



P.90-91 大阪, 大阪の地形



上町台地やゼロメートル地帯がよく見える「大阪の地形」。

土地利用による着色

東京

1:100 000

0 2000m

- 公共業務地区
- 商業・業務地区
- 住宅地区
- 文教地区
- 工業・運輸・流通地区
- 公園・緑地など
- その他

東京の地形

1:70 000

0 1000m

ポイントその3 日本の都市図が豊富! 「土地利用と地形」の両面で見ると大都市



上野より北側は台地のへりに沿って鉄道が走る。

神田川の切り通しがよくわかる。

江戸城跡(現在の皇居)は台地のへりに存在している。

「渋谷」など谷がつく地名も地形を見れば一目でわかる。

標高による着色

- 30
- 20
- 10
- 5

- 高速度路
- 地下鉄
- 公園

高等地図帳 改訂版 選定ポイント

教育基本法・学習指導要領等との関係について

- ◎ 世界地図や日本地図を通して**分布や空間を正しく認識**できるようにするとともに、幅広い知識と教養が身に付くようにすることで、教育基本法に定める「教育の目的及び理念」を具現するように努めています。
- ◎ 「地理 A」「地理 B」の学習指導要領を参考に、地理の授業での基礎・基本的な学習に充分活用できるものとしています。また、地理歴史科用地図帳として、**日本史や世界史の授業でも役立つ**「世界遺産」「史跡・遺跡」「戦跡」などを多く取り上げています。

内容について

- ◎ 高等地図帳は、**一般図**（世界地図・日本地図）にページを多く割り当てていることが特長です。広範囲を見渡せる地図から要所を拡大して見る地図まで、さまざまなスケールでの地図学習ができます。
- ◎ 特に、ペルシャ湾周辺やカフカス地方のような世界的に注目を集める地域や大都市周辺を**拡大図**にし、**学習上必要な地名をしっかりと掲載**しています。
- ◎ 主題図は、地理で必須のテーマを世界図レベルで収録するとともに、言語・宗教・農業・工業では重要な地域主題図および大州規模の主題図を取り入れています。
- ◎ 統計資料は、日々の学習に必要な統計を精選、世界の国一覧や自然統計、産物統計、日本の都道府県別統計など、多くの統計を収録しています。

構成について

- ◎ 一般図・主題図・統計資料が学習上適切な分量になるよう配慮した上で、**一般図**（世界地図・日本地図）に**重点**を置いています。
- ◎ 前半が一般図、後半は主題図という**2部構成**になっているので、それぞれをまとめて見る場合に大変便利です。

表現について

- ◎ 国名や山地・山脈の文字に白いフチをつけることにより、**色覚特性のある生徒にも配慮**しています。また、市街地の色を黄色で表現したり、国境を濃い色で太くしたり、大都市や首都の地名を大きくしたりするなど、**見やすさへの工夫**をおこなっています。
- ◎ 平野部の**草色に特別なインク**を使用することで、山地と平野の違いを明確にし、地名が集中している都市部でも文字を読み取りやすくしています。
- ◎ 「近畿・中京」や「関東中央部」では、市街地表現を廃し等高線による段彩表現のみとして、市街地表現で隠れていた地形の様子を詳しく見るようにしています。台地と低地やゼロメートル地帯などが読み取れます。
- ◎ 世界一般図では**インデックスマップ**（位置図）を収録し、当該図における地球上での位置や他地域とのつながりがわかるようにしています。
- ◎ **様々な図法や地図表現**を用い、地図学習に役立つものとしています。

その他

- ◎ どのような課程・カリキュラムにおいても、長期にわたり使用することができるよう**丈夫な製本**にしています。
- ◎ 色の発色が良く、**書き込みのしやすい用紙**を使用しています。
- ◎ 印刷には**植物油インク**を使い、環境に配慮しています。

2020年度は新刊教科書を刊行いたしませんので、本年度は教科書見本本をお送りいたしておりません。教科書調査研究のための既刊本の送付は、採択権者から各都道府県教育委員会もしくは教科書協会へのご依頼により、一部を上限として可能です。ただし、文部科学省が定めた条件にそぐわない等によりご依頼に応じることができないこともございます。お問い合わせは、各都道府県教育委員会までお願いします。

高等地図帳改訂版教授資料／二宮書店版デジタル地図



地図 314
高等地図帳
改訂版
教授資料

B5判／192ページ
DVD-ROM 付録

定価：本体 12,000円（税別）



二宮書店版
デジタル地図
シングルライセンス版

DVD-ROM 1枚
取扱説明書 1冊

【動作環境】
OS：Windows7/8.1/10
メモリ：4GB以上
ハードディスク：4GB以上の空き容量
DVD-ROMドライブ必須

定価：本体 3,700円（税別）

二宮書店版
デジタル地図
教師用

フリーライセンス版
DVD-ROM 1枚

取扱説明書 1冊



定価：本体 15,000円（税別）